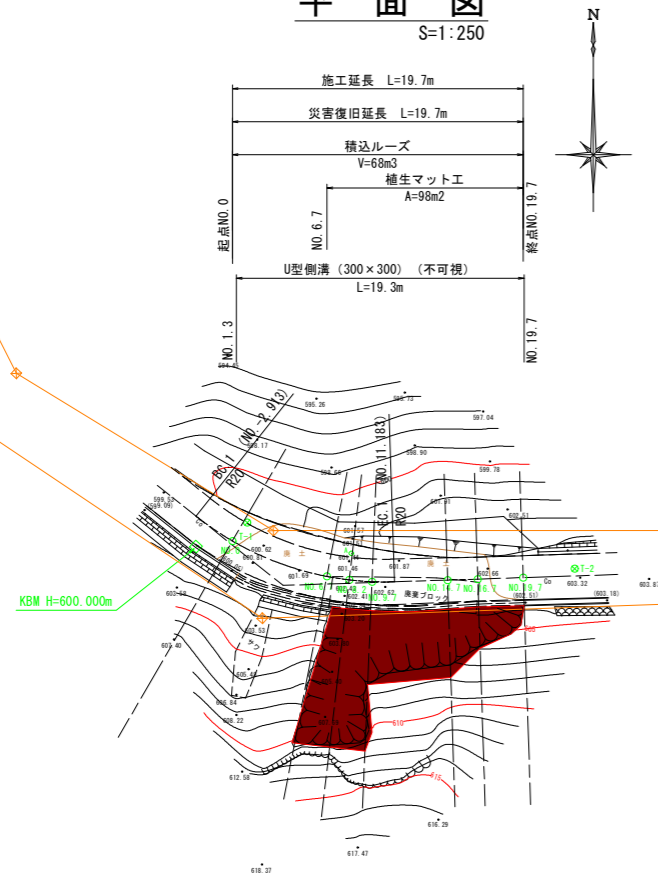
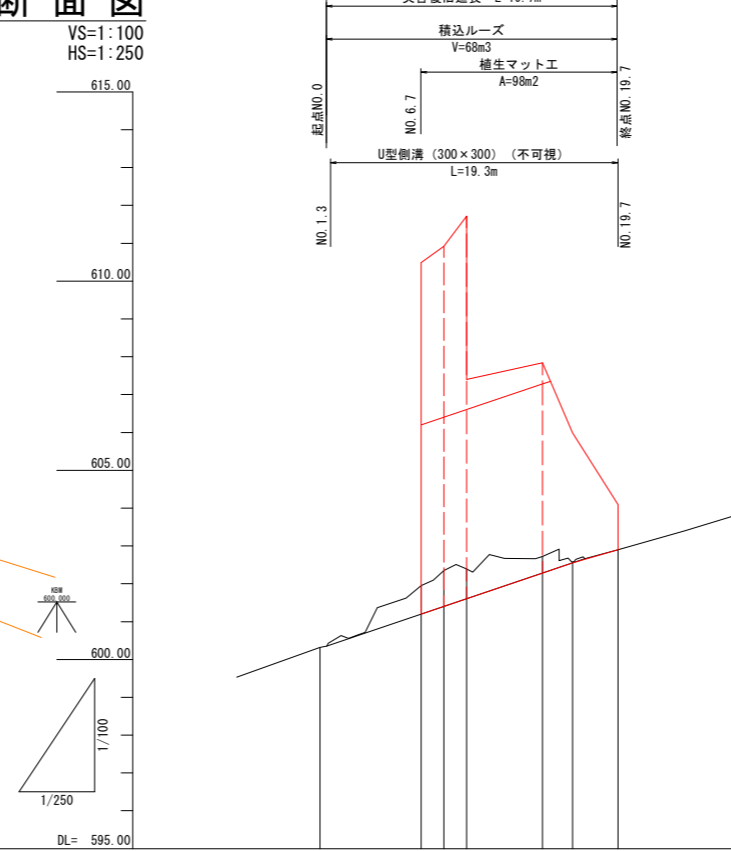


路線名	林道今村線 2号箇所		事業名	災害復旧 事業
林道区分	自動車道	級別区分		設計速度
年度	令和 4 年度		施工主体	山江村
名称	平面図・縦断面図・標準断面図 4 葉中 1 番			
施工地	熊本県 球磨郡 山江村 大字 万江丙 字 今村 地内			
縮尺	図示	審査者	設計者	
図面番号				

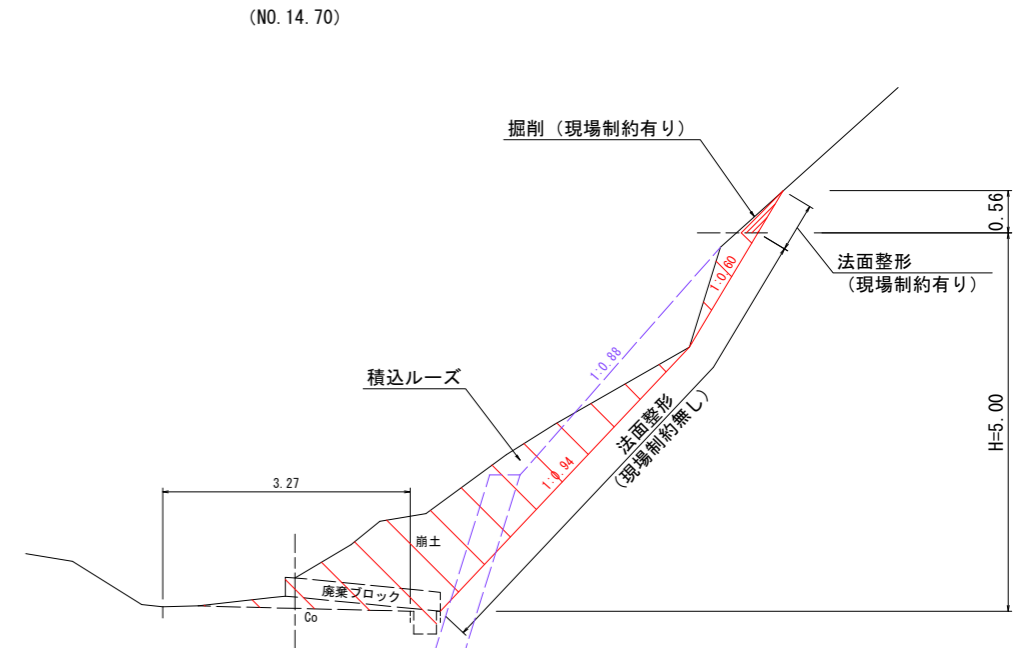
平面図
S=1:250



縦断面図
VS=1:100
HS=1:250



標準断面図
S=1:50

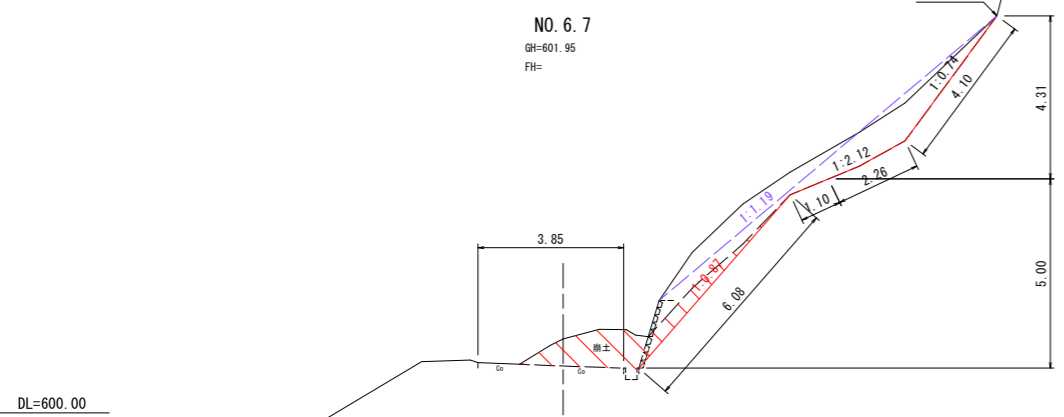


勾配						
計画高						
地盤高	600.32	601.95	602.35	602.39	602.72	602.98
切土						
盛土						
追加距離	0.00	6.70	8.20	9.70	14.70	19.70
単距離	0.00	6.70	1.50	1.50	5.00	2.00
測点	NO. 0	NO. 6.70	NO. 8.20	NO. 9.70	NO. 14.70	NO. 16.70
平面線形 曲率図						
(待避所) 拡幅						

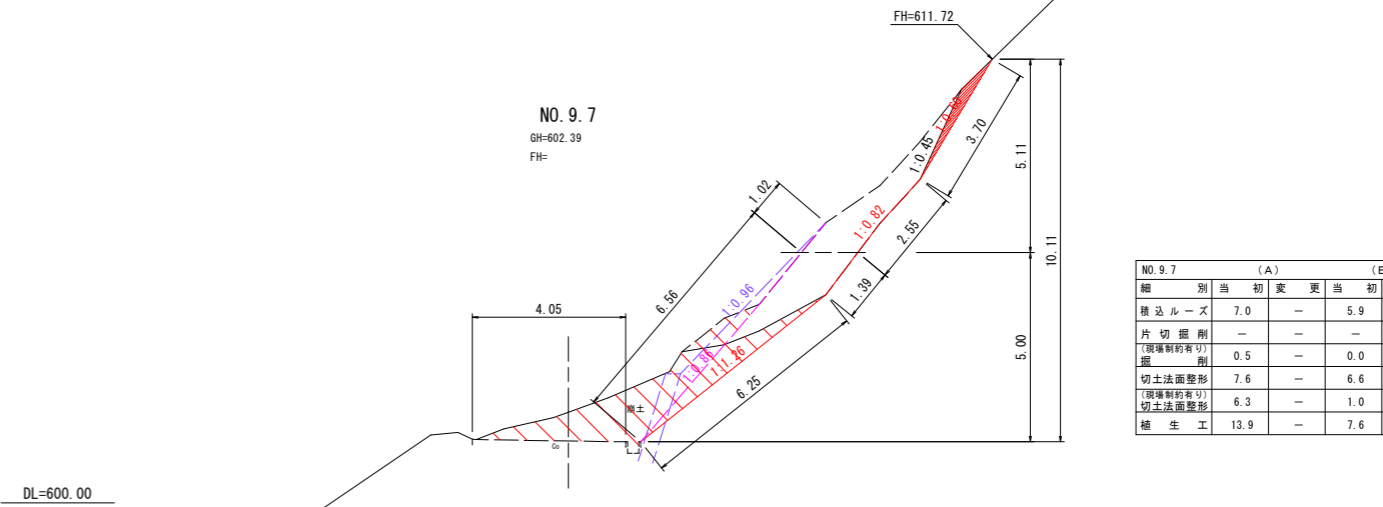
路線名	林道今村線 2号箇所		事業名	災害復旧事業
林道区分	自動車道	級別区分		設計速度
年度	令和4年度		施工主体	山江村
名称	横断面図(1) 4葉中 2番			
施工地	熊本県 球磨郡 山江村 大字 万江丙 字 今村 地内			
縮尺	図示	審査者		設計者
図面番号				

横断面図(1)

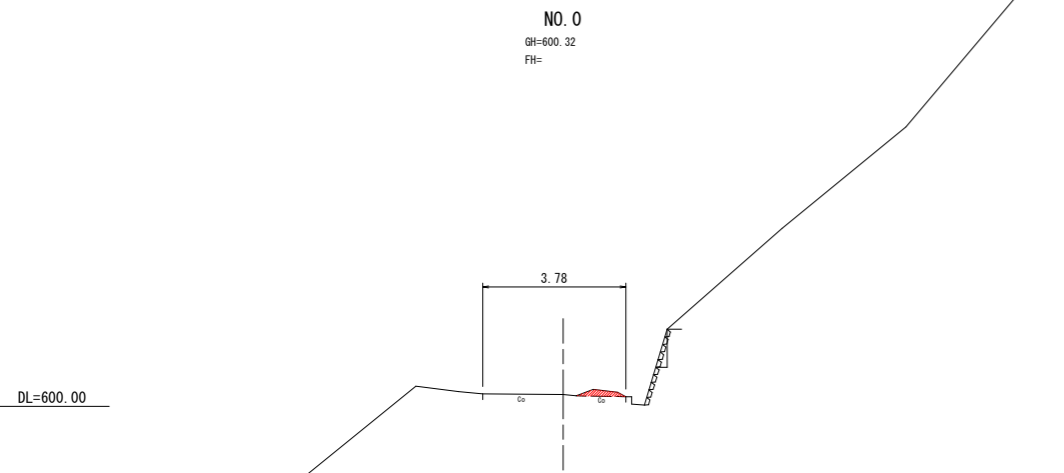
S=1:100



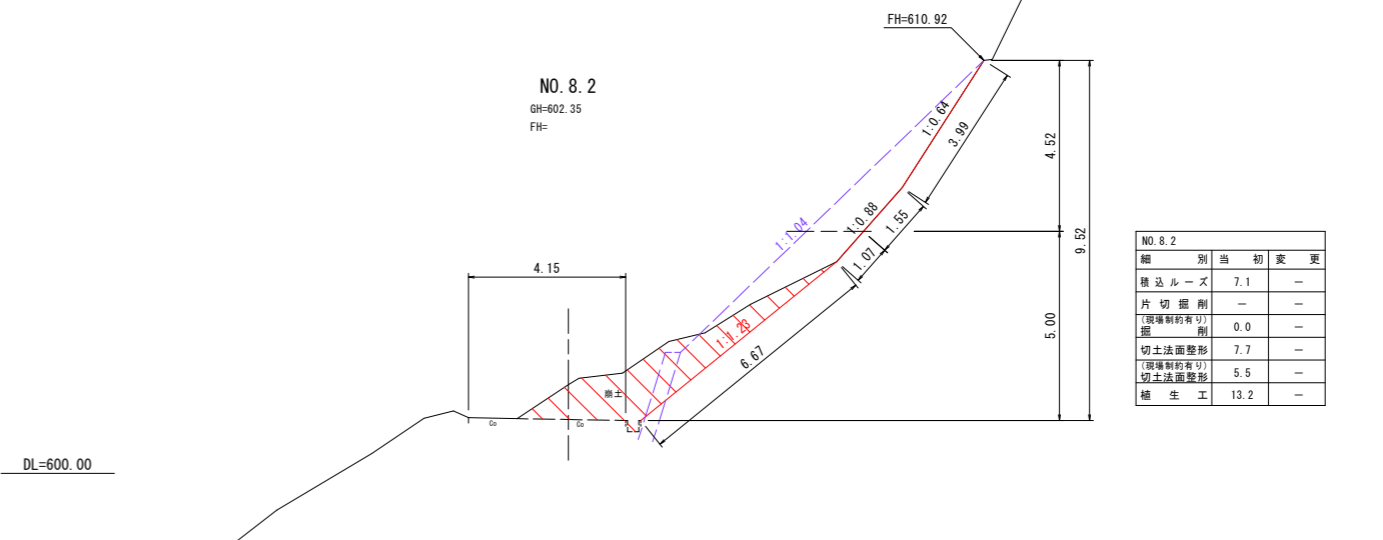
NO. 6.7			
細別	当	初	変
積込ルーズ	3.7	-	-
片切掘削	-	-	-
(現場制約有り)	-	-	-
掘削	-	-	-
切土法面整形	7.2	-	-
(現場制約有り)	6.4	-	-
切土法面整形	6.4	-	-
植生工	13.6	-	-



NO. 9.7				(A)		(B)	
細別	当	初	変	当	初	変	当
積込ルーズ	7.0	-	-	5.9	-	-	-
片切掘削	-	-	-	-	-	-	-
(現場制約有り)	-	-	-	-	-	-	-
掘削	0.5	-	-	0.0	-	-	-
切土法面整形	7.6	-	-	6.6	-	-	-
(現場制約有り)	6.3	-	-	1.0	-	-	-
切土法面整形	6.3	-	-	1.0	-	-	-
植生工	13.9	-	-	7.6	-	-	-



NO. 10.0			
細別	当	初	変
積込ルーズ	0.1	-	-
片切掘削	-	-	-
(現場制約有り)	-	-	-
掘削	-	-	-
切土法面整形	-	-	-
(現場制約有り)	-	-	-
切土法面整形	-	-	-
植生工	-	-	-



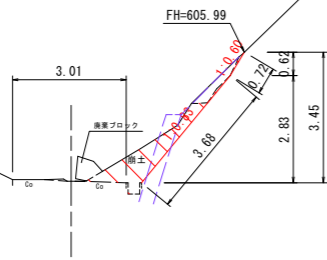
NO. 8.2			
細別	当	初	変
積込ルーズ	7.1	-	-
片切掘削	-	-	-
(現場制約有り)	-	-	-
掘削	0.0	-	-
切土法面整形	7.7	-	-
(現場制約有り)	5.5	-	-
切土法面整形	5.5	-	-
植生工	13.2	-	-

横断面図 (2)

S=1:100

路線名	林道今村線 2号箇所		事業名	災害復旧 事業
林道区分	自動車道	級別区分		設計速度
年度	令和 4 年度		施工主体	山江村
名称	横断面図 (2) 4 葉中 3 番			
施工地	熊本県 球磨郡 山江村 大字 万江丙 字 今村 地内			
縮尺	図示	審査者		設計者
図面番号				

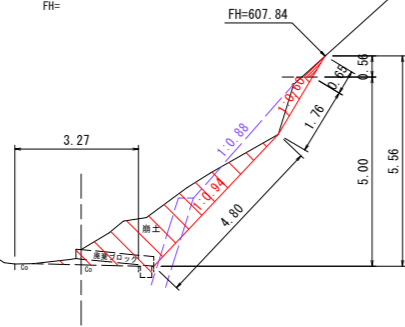
NO. 16.7
GH=602.58
FH=



NO. 16.7			
細別	当初	変更	
横断ルーズ	1.7	-	
片切掘削	-	-	
(現場制約有り)掘削	0.0	-	
掘削			
切土法面整形	4.4	-	
(現場制約有り)切土法面整形	0.0	-	
植生工	4.4	-	

DL=600.00

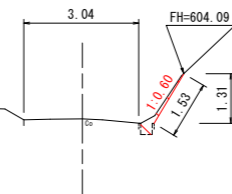
NO. 14.7
GH=602.72
FH=



NO. 14.7			
細別	当初	変更	
横断ルーズ	5.0	-	
片切掘削	-	-	
(現場制約有り)掘削	0.1	-	
掘削			
切土法面整形	6.6	-	
(現場制約有り)切土法面整形	0.7	-	
植生工	7.3	-	

DL=600.00

NO. 19.7
GH=602.90
FH=



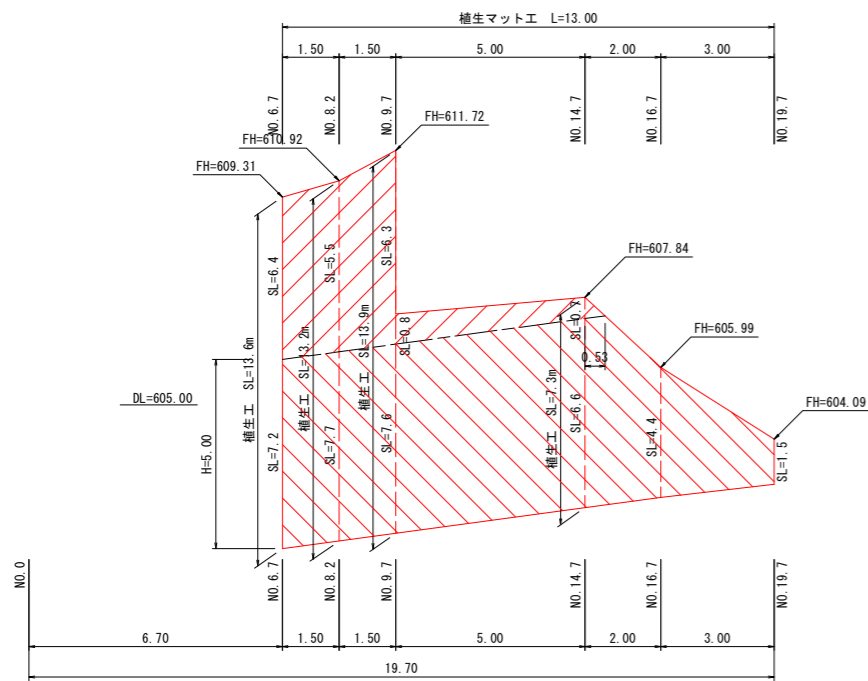
NO. 19.7			
細別	当初	変更	
横断ルーズ	0.2	-	
片切掘削	-	-	
(現場制約有り)掘削	-	-	
掘削			
切土法面整形	1.5	-	
(現場制約有り)切土法面整形	-	-	
植生工	1.5	-	

DL=600.00

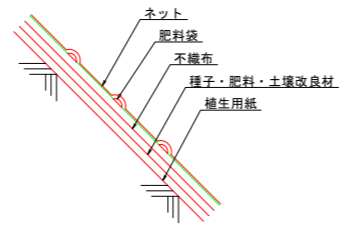
路線名	林道今村線 2号箇所		事業名	災害復旧 事業
林道区分	自動車道	級別区分		設計速度
年度	令和 4 年度		施工主体	山江村
名称	法面保護工詳細図、構造物取り壊し平面図 4 葉 中 4 番			
施工地	熊本県 球磨郡 山江村 大字 万江丙 字 今村 地内			
縮尺	図示	審査者	設計者	
図面番号				

法面保護工詳細図

展開図
S=1:100



植生マット構造図

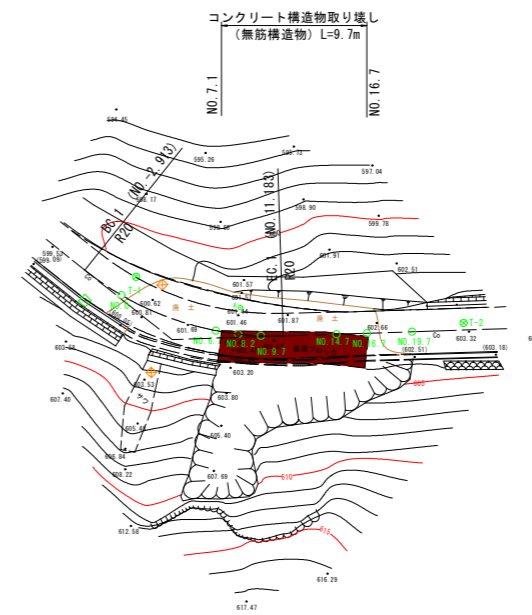


凡例

ハッチング例	内容
	法面整形 (切土部)
	法面整形 (現場制約有り)

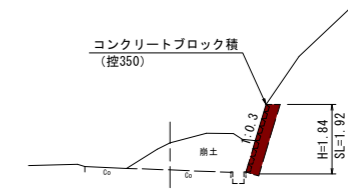
構造物取り壊し平面図

S=1:250



標準断面図
S=1:100

(NO. 6. 70)



法面保護工数量表

名称	規格	計算式	単位	数量
法面整形	切土部	土積等計算書より V=75.6m ²	m ²	75.6
法面整形	現場制約有り	土積等計算書より V=22.8m ²	m ²	22.8
植生工	植生マット	75.6 + 22.8	m ²	98.4

1.0式当り